

Tegnforklaring

Reguleringsplan PBL 2008

§12-5. Nr. 1 - Bebyggelse og anlegg

- B Boligbebyggelse (1110)
- N/E Næringsbebyggelse (1300)
- IDR Idrettsanlegg (1400)

§12-5. Nr. 2 - Samferdselsanlegg og teknisk infrastruktur

- KV Kjøreveg (2011)
- GS Gang-/sykkelveg (2015)
- AVG Annen veggrunn - grøntareal (2019)
- HPP Holdeplass/plattform (2025)

§12-5. Nr. 5 - Landbruks-, natur- og friluftsmål samt reindrift

- LNFR LNFR (5100)

§12-6 - Hensynssoner

- H140 Frisikt (140)

§12-7 - Bestemmelseområder

- H560 Bevaring naturmiljø (560)
- Erosjonssikring Utforming (1)
- Midlertidig bygge- og anleggsområde Midlertidig bygge- og anleggsområde

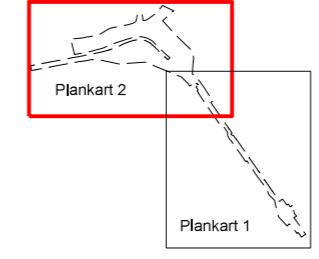
Linjesymbol

- Plangrense
- Formålgrense
- Bestemmelsegrense
- Midlertidig bygge- og anleggsgrense
- Grense for sikringszone
- Grense for angitt hensynssone
- Frisiktlinje (1222)
- Måle og avstandslinje (1259)



Punktsymboler

- Stenging av avkjørsel (1241)
- Avkjørsel - både inn og utkjøring (1242)

Oversiktskart kartblad



Kartopplysninger
 Kilde for basiskart: FKB
 Dato for basiskart: Des.2023
 Koordinatsystem: ETRS89/UTM-32N
 Høydegrunnlag: NN2000



Detaljregulering
G/S-veg langs Fv.755 Røra
Idrettsbane - Grandmarka
 Med tilhørende reguleringsbestemmelser

Arealplan-ID:
5053_2023001
 Forslagsstiller:
Trondelag Fylkeskommune

SAKSBEHANDLING ETTER PLAN- OG BYGNINGSLOVEN				SAKS-NR	DATE	SIGN
Dato	Revisjon					
Dato	Revisjon					
Dato	Revisjon					
Kommunestyret sitt vedtak						
Ny 2. gangs behandling						
Offentlig ettersyn fra til						
2. gangs behandling						
Offentlig ettersyn fra 21.05.2024 til 04.07.2024						
				04.07.2024		TRFK
1. gangs behandling						
Kunngjøring av oppstart av planarbeid						
				31.03.2023		TRFK
Oppstartsnotis						
				09.02.2023		
PLANEN ER UTARBEIDET AV:						
				TEGNERN	DATE	SIGN
				16.05.2024		TRFK

Det bekreftees at planen er i samsvar med kommunestyrets vedtak av