






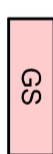



Tegnforklaring

Reguleringsplan PBL 2008

§12-5. Nr. 1 - Bebyggelse og anlegg

	Forsamlingslokale for religionsutøvelse
	Næringsbebyggelse
	Andre typer bebyggelse og anlegg
	Energianlegg

§12-5. Nr. 2 - Samferdselsanlegg og teknisk infrastruktur

	Kjøreveg
	Gang-/sykkelveg
	Annen veggrunn - grøntareal
	Holdplass/platform
	Parkering


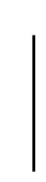
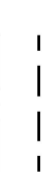






§12-5. Nr. 3 - Grønnstruktur

	Turdrag
---	---------

§12-6 - Hensynssoner

 Friskt


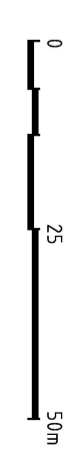
Linjesymbol

	Plangrense
	Formålgrense
	Byggegrense
	Regulert senterlinje
	Friskiltlinje
	Regulert kant kjørebane
	Regulert parkeringsfelt
	Regulert fotgjengerfelt
	Grense for sikringssone

Kartopplysninger

Kilde for basiskart: 15.09.2023
 Dato for basiskart: 15.09.2023
 Koordinatsystem: Euref89 Some 32
 Høydegrunnlag: NN2000

Ekvidistanse: 1m
 Kartmålestokk: 1:1000



Utøy gamle skole og bedehus

Detaljregulering

Med tilhørende reguleringsbestemmelser

Inderøy kommune

Arealplan-ID: 5053_Forslag
 Forslagsstiller: Inderøy kommune

SAKSBEHANDLING ETTER PLAN- OG BYGNINGSLOVEN

Dato	Revisjon	XXX	SAKS-NR	DATO	SIGN
Dato XXXX	Revisjon XXXX				
Dato XXXX	Revisjon XXXX				
Dato XXXX	Revisjon XXXX				

Kommunestyret sitt vedtak

Ny 2. gang behandling					
Offentlig ettersyn fra	til				
2. gangs behandling					
Offentlig ettersyn fra	til				
1. gangs behandling					
Kunngjøring av oppstart av planarbeid					
Oppstartsmøte...					

PLANEN ER UTARBEIDET AV:

focus PLANKONSULENT
 SOFTWARE

TEGNNR. DATO SIGN

Det bekreftes at planen er i samsvar med kommunestyrets vedtak av

Bekreftelse dato: _____ Planseffektiv

